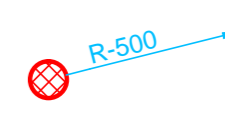









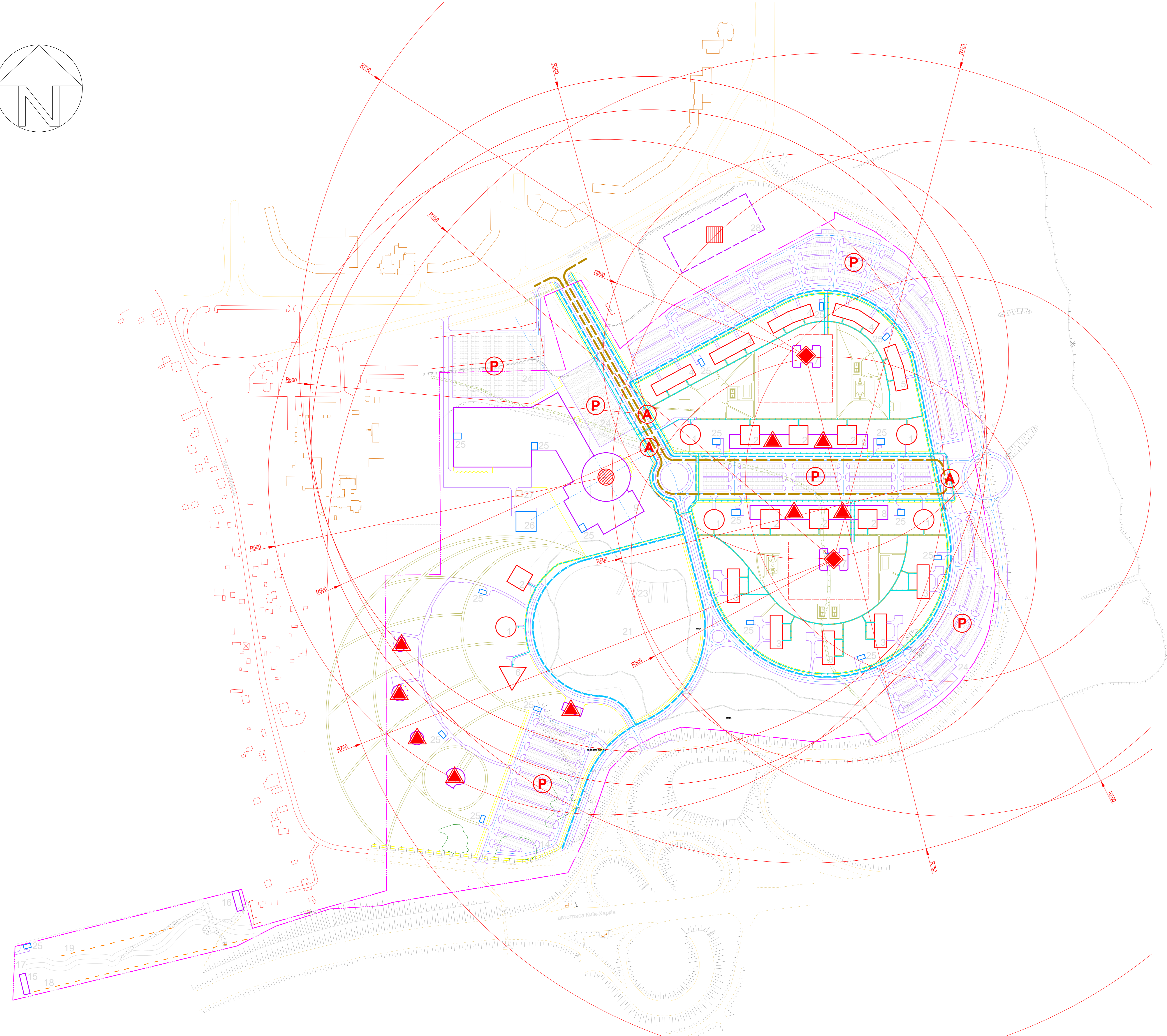


ЕКСПЛІКАЦІЯ

№ по плану	Найменування	Площа, кв. м	Кіл. об'єктів	В т.ч. 1 етаж
ЖИТЛОВА ЗАБУДОВА				
1	Житловий будинок на 176 кв., тип 1	23	5	
2	Житловий будинок на 147 кв., тип 2	23	7	
3	Житловий будинок на 184 кв., тип 3	23	5	
4	Житловий будинок на 184 кв., тип 4	23	4	4
5	Житловий будинок на 276 кв., тип 5	23	1	
6	Житловий будинок на 132 кв., тип 6	23	1	
ЗАКЛАДИ І ПІДПРИЄМСТВА ОБСЛУГОВУВАННЯ				
7	Дитячий садок на 120 місць, об'єднаний з початковою школою на 175 місць	3	2	
8	Вбудовано-прибудовані підприємства первинного обслуговування населення	2		
9	Торгово-розважальний центр	3	1	1
10	Готель	4		
11	Льній театр			
12	Ігротека			
13	Ресторан			
14	Дитяче кафе			
15	Ліжня база			
16	База спортивентаря			
17	Гірськолижний спуск			
18	Канатний підйомч I			
19	Канатний підйомч II			
21	Водойма			
22	Автодорожний міст			
23	Лодочна станція			
24	Автостанція			
25	Трансформаторна підстанція 10 кВ			
26	Трансформаторна підстанція 110 кВ			
27	Каналізаційна насосна станція			
28	Гараж на 1200 місць	5		

УМОВНІ ПОЗНАЧЕННЯ

-  Радіус обслуговування
-  Торгові будівлі
-  Громадські будівлі
-  Дитячі установи
-  Гараж для індивідуальних автомобілів
-  Основні шляхи руку пішоходів і інвалідних колясок
-  Основні шляхи руку велосипедів
-  Шляхи руку громадського транспорту
-  Автостанція
-  Зупинка громадського транспорту



АП-122-11-ПДП		ДЕТАЛЬНИЙ ПЛАН ТЕРИТОРІЇ МІКРОРАЙОНУ "ВЕВАДА-2" В М. ПОЛТАВА	
Розробник	Сторона	ПДП	3
Розробник	Підприємство	Служба організації руку транспорту і інфраструктури	
Розробник	Ініціатор	ПОЛТАВААРХПРОЕКТ	